


Verlegedetail Entwässerungsrinne Hauptstraße



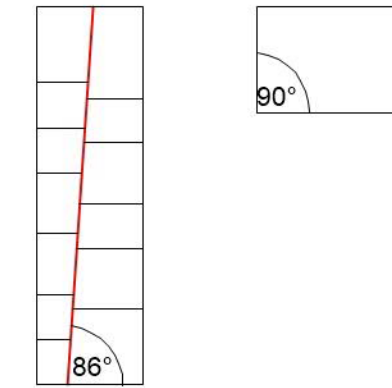

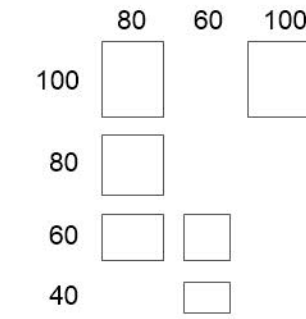
Fassadenbereich

Entwässerungsrinne

Gasse

Aufsicht M 1:20

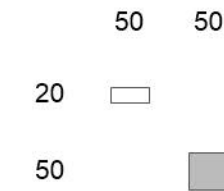
Plattenformate in cm



Pflasterformate Gasse in cm



Pflasterformate Rinne in cm



Maßstab:	1:20	Index:	Aenderung:	Datum:	Aufgestellt:
Plan Nr.:	NIF_STR_03_GA_DT_20_010_4	1	Ergänzung Pflaster (Boje) in Rinne	28.10.2015	JP
Blatt Nr.:	-	2	Anpassung Pflasterbelag Gasse	07.12.2015	JP
Gezeichnet:	JP	3	Anpassung Entwässerungsrinne	09.03.2016	JP
Geändert:	04.07.2016	4	Anpassung Formate Entwässerungsrinne	04.07.2016	JP
Geprüft:	OA				
Bauvorhaben:	Neugestaltung der Innenstadt Freising				
	Landschaftsarchitektur: ST raum a. Waldemarstr. 33A, 10999 Berlin Tel: 030 616 60 90; Fax: 030 616 60 9-17		Stadt Freising: Amt für Stadtplanung und Umwelt Amtsgerichtgasse 1 85354 Freising		
	Titel:				Verlegedetail Entwässerungsrinne Hauptstraße

