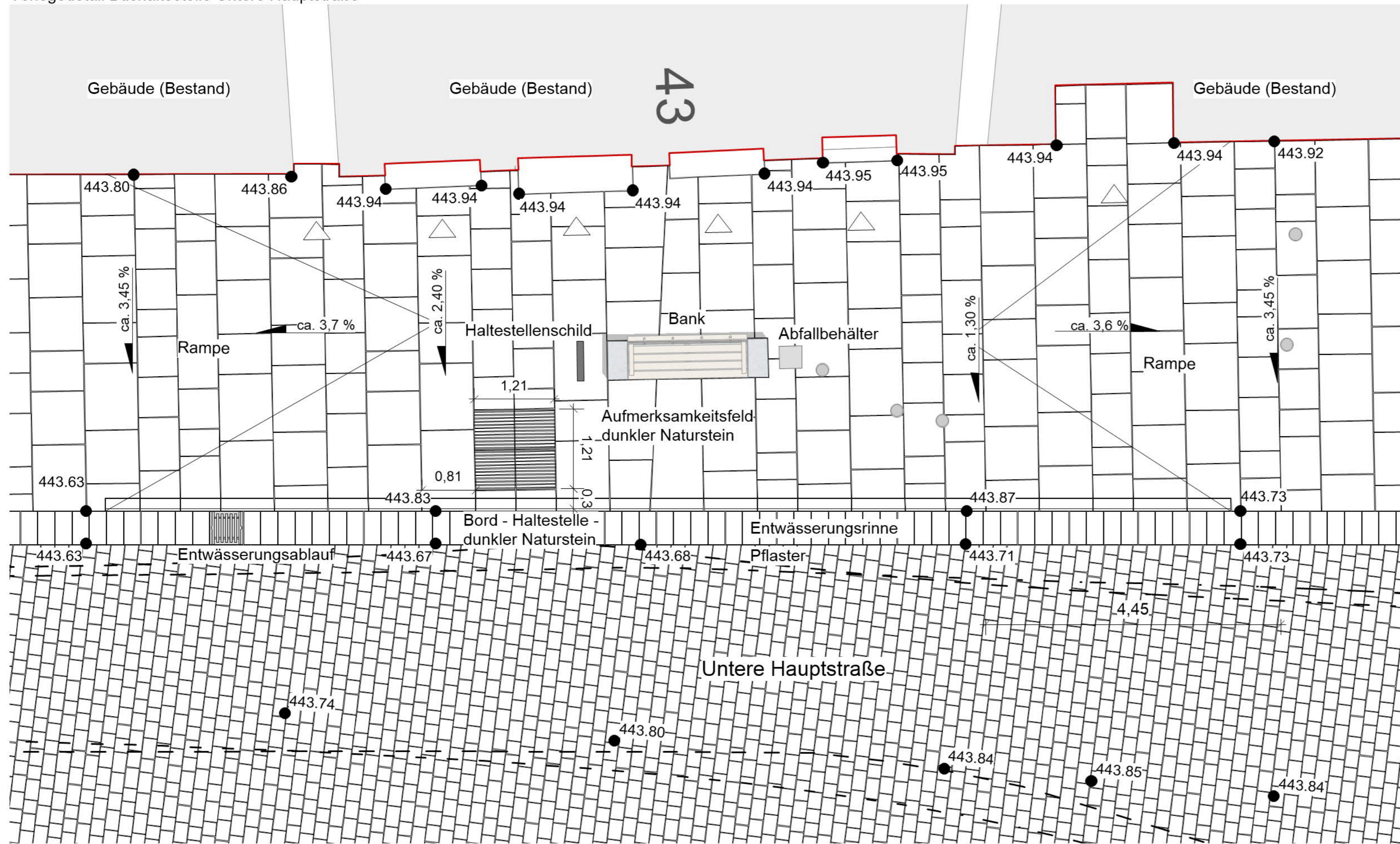
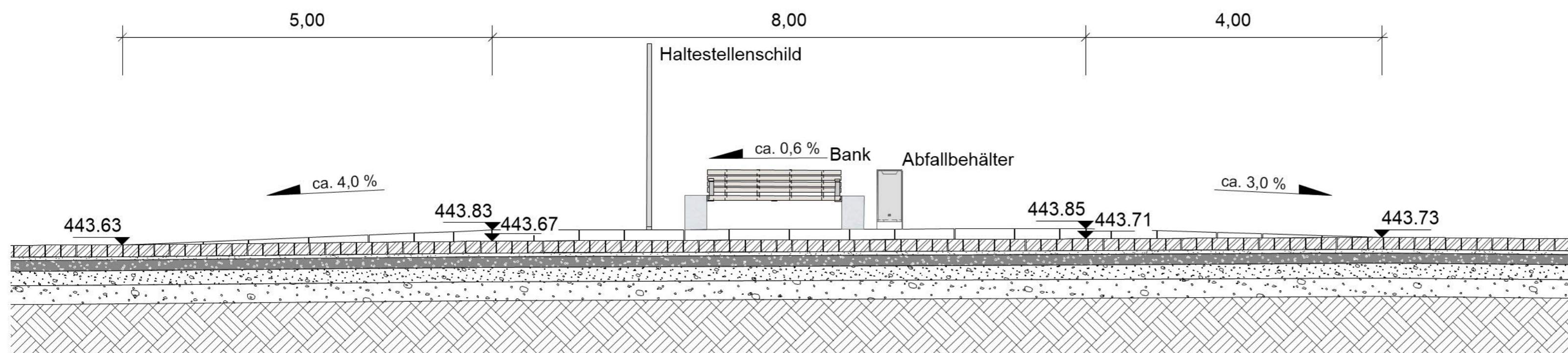


Verlegedetail Bushaltestelle Untere Hauptstraße

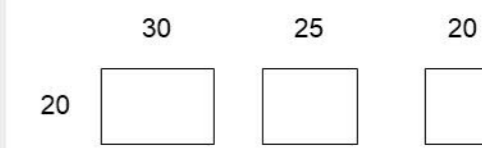


Aufsicht 1:50

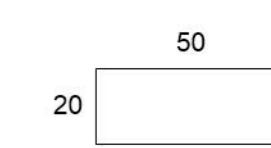


Schnitt 1:50

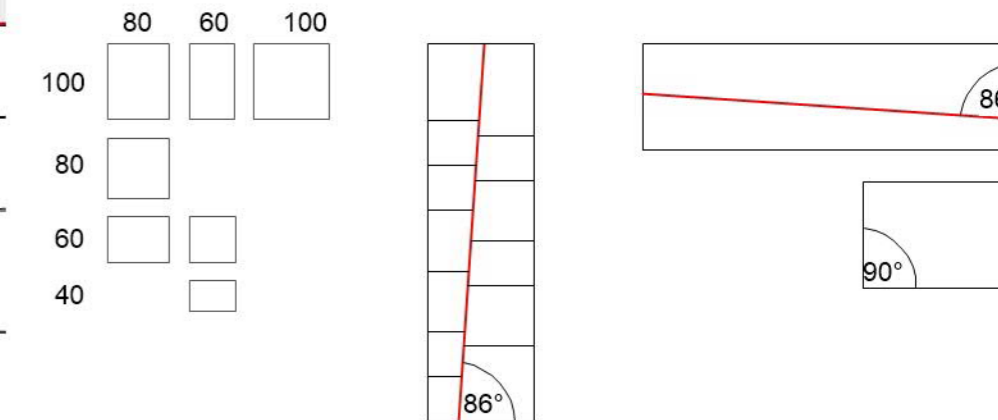
Pflasterformate Gasse in cm



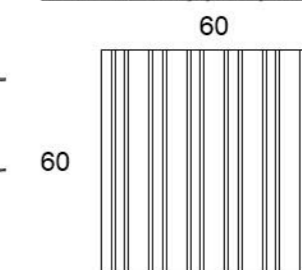
Pflasterformate Entwässerungsrinne in cm



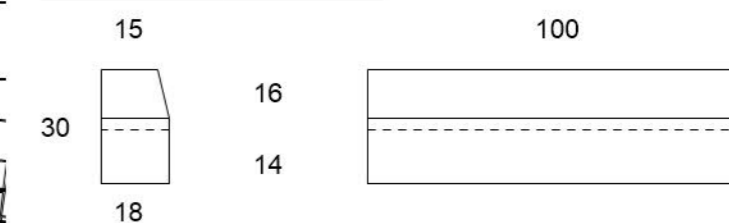
Plattenformate Fassadenbereich in cm



Granit - Rippenplatten Aufmerksamkeitsfeld



Granit - Bord Haltestelle



2	Anpassung Sitzelement, Nomenklatur, Höhenplanung	18.08.16	JP
1	Anpassung Entwässerungsrinne	04.07.16	JP
Index:	Änderung:	Datum:	Aufgestellt:

Planungsbüro: **ST raum a.**  
 Gesellschaft von Landschaftsarchitekten mbH  
 Waldemarstrasse 33 A 10999 Berlin  
 Telefon 030 6166090 Telefax 030 61660917

Stadt Freising: **Amt für Stadtplanung und Umwelt**  
 Amtsgerichtgasse 1  
 85354 Freising

Bauvorhaben: **Neugestaltung der Innenstadt Freising**

Leistungsphase: **Entwurf**

Titel: **Verlegedetail Bushaltestelle Untere Hauptstraße**

Maßstab:	1:50
Plan Nr.:	NIF_STR_03_GA_DT_50_002_2
Blatt Nr.:	2
Gezeichnet:	JP
Geändert:	18.08.2016
Geprüft:	OA