






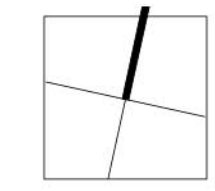


- Legende**
-  Grenze städtisches Eigentum
 -  Bauabschnittsgrenze
 -  Natursteinplatten
 -  Natursteinpflaster
 -  Sitzbank
 -  Fahrradbügel
 -  Sitzelemente Granit
 -  Freischankfläche
 -  Liftaßsäule
 -  Entwässerungsrinne
 -  Schild (Verkehrsberuhigter Bereich)/Fußgängerzone
 -  Pflanzkasten



1	Legende, Radbügel, Passagen, Stufen (Eingänge), Vermaßung	20.03.2015	KW
Index:	Änderung:	Datum:	Aufgestellt:

Planungsbüro: **ST raum a.**
 Gesellschaft von Landschaftsarchitekten mbH
 Wäldemarstraße 33 A, 10969 Berlin
 Telefon 030 6166090 Telefax 030 61660917

Stadt Freising: Amt für Stadtplanung und Umwelt
 Amtsgerichtgasse 1
 85354 Freising 

Bauvorhaben: **Neugestaltung der Innenstadt Freising**

Leistungsphase: **Vorentwurf**

Titel: **Untere Hauptstraße Vorentwurf**

Maßstab:	1:200
Plan Nr.:	NIF_STR_02_BA6_LP_200_001_1
Blatt Nr.:	
Gezeichnet:	KW/JP
Geändert:	12.02.2015
Geprüft:	